



Autorità di Bacino Distrettuale dell'Appennino Meridionale

Decreto n. **381**

Caserta **11 GIU 2019**

IL SEGRETARIO GENERALE

Visto il decreto legislativo 3 aprile 2006, n. 152 e s.m.i..

Visto il decreto Legislativo 23 febbraio 2010, n. 49 e s.m.i..

Visti in particolare gli artt. 170 e 175 del d.lgs n. 152/2006.

Vista la legge 28 dicembre 2015, n. 221 recante “*Disposizioni in materia ambientale per promuovere misure di green economy e per il contenimento dell'uso eccessivo di risorse naturali*” che all’art. 51 detta “*Norme in materia di Autorità di bacino*”, sostituendo integralmente gli articoli 63 e 64 del decreto legislativo 3 aprile 2006, n. 152.

Visto il decreto del Ministro dell’Ambiente e della Tutela del Territorio e del Mare n. 294 del 25 ottobre 2016, recante “*Disciplina dell’attribuzione e del trasferimento alle Autorità di bacino distrettuali del personale e delle risorse strumentali, ivi comprese le sedi, e finanziarie delle Autorità di bacino, di cui alla legge 18 maggio 1989, n. 183*”, pubblicato sulla Gazzetta Ufficiale n. 27 del 2 febbraio 2017 ed entrato in vigore in data 17 febbraio 2017.

Visto altresì, l’art. 12, comma 7, del decreto Ministeriale n. 294 del 25 ottobre 2016.

Visto il Decreto del Presidente del Consiglio dei Ministri del 4 aprile 2018, pubblicato nella Gazz. Uff. 13 giugno 2018, n. 135, di *Individuazione e trasferimento delle unità di personale, delle risorse strumentali e finanziarie delle Autorità di bacino, di cui alla legge n. 183/1989, all’Autorità di bacino distrettuale dell’Appennino Meridionale e determinazione della dotazione organica dell’Autorità di bacino distrettuale dell’Appennino Meridionale, ai sensi dell’articolo 63, comma 4, del decreto legislativo 3 aprile 2006, n. 152 e del decreto n. 294 del 25 ottobre 2016.*

Visti gli artt. 65, 66, 67, 68 del D.Lgs n. 152/06 che individuano i contenuti, l’articolazione e le procedure di adozione e di approvazione del Piano di Bacino e dei relativi Piani stralcio;

Visto che con Deliberazione del Comitato Istituzionale dell’Autorità di Bacino della Puglia n. 39 del 30.11.2005 è stato approvato il *Piano di Bacino stralcio Assetto Idrogeologico [P.A.I.]* (G.U. n. 8 del 11.01.2006) e le relative Norme Tecniche di Attuazione.

Visti gli artt. 24 e 25 delle Norme Tecniche allegate al suddetto PAI dell’Autorità di Bacino della Puglia, i quali disciplinano le procedure di integrazioni e modifiche del PAI.

Visto la L.R. Puglia 19 luglio 2013 n. 19, ed in particolare l’art. 2 <Soppressione di organismi> e l’art. 9 <Norme transitorie> - “*Norme in materia di riordino degli organismi collegiali operanti a livello tecnico-amministrativo e consultivo e di semplificazione dei procedimenti amministrativi*”, con la quale è stato soppresso il Comitato Tecnico dell’Autorità di Bacino della Puglia.

Visto la Deliberazione del Comitato Istituzionale dell’Autorità di Bacino della Puglia n. 74 del 19 dicembre 2013, avente ad oggetto “L.R. Puglia 19 luglio 2013 n° 19 “*Norme in materia di riordino degli organismi collegiali operanti a livello tecnico - amministrativo e consultivo e di semplificazione dei procedimenti amministrativi*”, con la quale sono state dettate disposizioni operative conseguenti alla suddetta soppressione.

Visto la determinazione del Segretario Generale protempore dell’Autorità di Bacino della Puglia n. 8 del 15 gennaio 2014 avente ad oggetto “*Deliberazione del Comitato Istituzionale n. 74 del 19.12.2013 “Legge regionale 19 luglio 2013, n. 19 “Norme in materia di riordino degli organismi collegiali operanti a livello tecnico-amministrativo e consultivo e di semplificazione dei procedimenti amministrativi” – applicazione dell’art. 2 <Soppressione di organismi>. Determinazioni. Adempimenti.*”, che consente al Segretario Generale stesso di avvalersi della Commissione Provinciale (ex art. 25 comma 6 delle NTA) per la proposizione dei provvedimenti tecnici all’esame del Comitato Istituzionale dell’Autorità di Bacino della Puglia.



Autorità di Bacino Distrettuale dell'Appennino Meridionale

Considerata l'istanza di modifica al PAI inoltrata dal Comune di Bisceglie con nota prot. n. 4807 del 03.02.2017, acquisita al prot. n. 1574 del 07.02.2017, riguardante *l'area compresa tra la SS 16bis e la ferrovia e tra Vecchia Corato e Via Finizia (Propr. Pedone Working srl)*, completa di relativo studio idrologico ed idraulico.

Considerato che nell'istruttoria della Segreteria Tecnica Operativa (STO) dell'ex Autorità di Bacino della Puglia, prot. n. 10057 del 18.07.2017, vengono specificati gli approfondimenti svolti e le modalità tecniche che hanno determinato l'aggiornamento delle aree ad *Alta Pericolosità Idraulica (AP)* e a *Media Pericolosità Idraulica (MP)*, con la modifica delle perimetrazioni delle aree a diversa pericolosità idraulica in zona urbana del territorio comunale di Bisceglie (BT).

Preso atto che la Commissione della Provincia di Barletta-Andria-Trani ex artt. 24 e 25 delle N.T.A. allegate al PAI dell'Autorità di Bacino della Puglia nella seduta del 01.08.2017 ha espresso parere positivo e ha condiviso i risultati in rapporto all'aggiornamento delle perimetrazioni di pericolosità idraulica per il territorio del comune di Bisceglie (BT), così come definito nella suddetta istruttoria (verbale commissione prot. AdB Puglia n. 10699 del 01.08.2017).

Tenuto conto che il nuovo inquadramento del PAI Assetto Idraulico per il territorio comunale di Bisceglie (BT) ha ricevuto il parere favorevole del Delegato del Segretario Generale con Disposizione numerata n. 17 del 20.09.2017.

Considerato che il nuovo inquadramento del PAI – *Assetto Idraulico* per il territorio comunale di Bisceglie (BT), consiste nella revisione e modifica di perimetrazione di una porzione di territorio nel centro abitato di Bisceglie di aree ad *Alta Pericolosità idraulica (AP)* e a *Media Pericolosità Idraulica (MP)*.

Considerato che il succitato aggiornamento del PAI - *Assetto Idraulico* si configura quale procedimento di Variante al Piano di Bacino stralcio Assetto Idrogeologico (PAI) - *Assetto Idraulico* per una porzione del territorio comunale di Bisceglie (BT).

Vista la nota prot. n. 5872 del 14 marzo 2017 con la quale il Ministero dell'Ambiente e della Tutela del Territorio e del Mare - Direzione Generale per la Salvaguardia del Territorio e delle Acque, nell'esercizio delle sue funzioni di indirizzo e di coordinamento di cui all'art. 5 del D.M. 25 ottobre 2016, ha fornito chiarimenti in merito alle procedure di approvazione degli atti di pianificazione di bacino nelle more dell'emanazione del Decreto del Presidente del Consiglio dei Ministri di cui all'art. 63 comma 4 del D.Lgs 152/2006 e s.m.i., specificando che *"L'approvazione da parte del Ministero dell'Ambiente degli atti necessari per assicurare l'aggiornamento dei Piani di Bacino, richiamata al comma 7 dell'art. 12 del citato D.M., va intesa come atto conclusivo della procedura e deve quindi riferirsi unicamente all'approvazione finale dei Piani Stralcio e delle varianti sostanziali dei medesimi, potendo invece essere gestite con l'avvalimento anche mediante delega di firma, o con l'adozione/approvazione diretta da parte del Segretario Generale traghettatore tutte le altre fattispecie relative all'aggiornamento, alla gestione e all'attuazione dei piani di bacino. Specificatamente i pareri sui Piani di Bacino, le varianti non sostanziali ivi compresi tutti i passaggi procedurali intermedi funzionali all'approvazione delle stesse o di piani stralcio di bacino, dovranno essere approvati dal Segretario Generale delle Autorità di Bacino di rilievo nazionale di cui all'art. 4 del decreto legislativo 10 dicembre 2010, n. 219, ovvero da suo delegato a seguito dell'intesa di avvalimento delle strutture regionali o delle sopresse Autorità di Bacino, anche mediante delega di firma"*.

Visto il Decreto del Segretario Generale n. 329 del 08.06.2018 di adozione del Progetto di Variante al Piano di Bacino stralcio Assetto Idrogeologico (PAI) - *Assetto Idraulico* nel territorio di Bisceglie (BT) pubblicato sulla Gazzetta Ufficiale n. 234 del 08.10.2018 e sul BURP n. 93 del 12.07.2018.

Vista la Determina Dirigenziale della Regione Puglia – Sezione Difesa del Suolo e Rischio Sismico n.49 del 1.3.2019, acquisita al prot. n. 2698 del 04.03.2019, con la quale è stato trasmesso il verbale conclusivo della



Autorità di Bacino Distrettuale dell'Appennino Meridionale

Conferenza programmatica espletata, ai sensi dell'art. 68 del D. Lgs. n. 152/06, ai fini dell'adozione ed approvazione della suddetta Variante al Piano Stralcio e della necessaria coerenza tra pianificazione di bacino e pianificazione territoriale, relativo alla seduta del 28.02.2019, da cui si evince l'esito favorevole sulla variante in esame.

Ritenuto, pertanto, di poter procedere all'assunzione del presente provvedimento, preso atto del procedimento finora espletato, nell'ambito delle competenze e delle responsabilità dell'*Autorità di Bacino Distrettuale dell'Appennino Meridionale sede Puglia* e che tale complessiva "Variante" riguarda il territorio del comune di Bisceglie.

Ai sensi delle vigenti disposizioni di legge.

DECRETA

Le premesse costituiscono parte integrante del presente atto.

Art.1 – È adottata, ai sensi dell'*art.12, co. 7 del D.M. n. 294 del 25.10.2016*, la "*Variante al Piano di Bacino Stralcio Assetto Idrogeologico (PAI) - Assetto Idraulico*" nel territorio di Bisceglie (BT).

Art. 2 - Di proporre alla Conferenza Istituzionale Permanente, ai sensi dell'art. 66 del D. Lgs. n. 152/06 e s.m.i., l'adozione della Variante al Piano Stralcio per l'Assetto Idrogeologico - Assetto Idraulico nel territorio di Bisceglie (BT) di cui all'art. 1.

Art.3 – Relativamente ai settori di territorio oggetto della Variante di cui al precedente art.1), al fine di un'azione di prevenzione, dalla data di adozione della *Variante al Piano di bacino Stralcio in argomento*, le disposizioni dichiarate immediatamente vincolanti di cui agli articoli 4, 7, 8 e 9 delle Norme Tecniche di Attuazione, per le aree non perimetrate nell'ambito del Piano di Bacino Stralcio Assetto Idrogeologico approvato con Delibera n.39 del Comitato Istituzionale dell'Autorità di bacino della Puglia nella seduta del 30/11/2005, assumono valore di "misure di salvaguardia" fino all'approvazione della Variante al Piano Stralcio per l'Assetto Idrogeologico - assetto idraulico medesimo. Nelle more il Comune è tenuto ad adottare i provvedimenti di propria competenza a tutela della pubblica e privata incolumità.

Art.4 – Al fine di garantire l'incolumità delle persone e la sicurezza delle strutture ed infrastrutture è necessario che gli Enti competenti, nelle aree classificate ad Alta Pericolosità idraulica (AP), a Media Pericolosità idraulica (MP) e a Bassa Pericolosità idraulica (BP), assicurino:

- attività di monitoraggio degli eventi pluviometrici significativi con la finalità dell'aggiornamento del Piano di Protezione Civile Comunale;
- azioni per la mitigazione e gestione del rischio idrogeologico.

Art.5 – Gli elaborati prodotti per l'aggiornamento e la modifica delle aree a pericolosità idraulica di seguito specificati, relativamente ai settori di territorio interessato dalla variante di cui al precedente art.1, sono parte integrante del presente decreto:

- *Perimetrazione PAI vigente - Assetto Idraulico*, contenente la perimetrazione delle aree a pericolosità idraulica individuate con il P.A.I. vigente (approvato con Deliberazione del Comitato Istituzionale dell'Autorità di Bacino della Puglia n. 39 del 30.11.2005;



Autorità di Bacino Distrettuale dell'Appennino Meridionale

- *Proposta di perimetrazione PAI - aggiornamento 2017 - Assetto Idraulico*, contenente la modifica/aggiornamento alla perimetrazione delle aree a pericolosità idraulica.

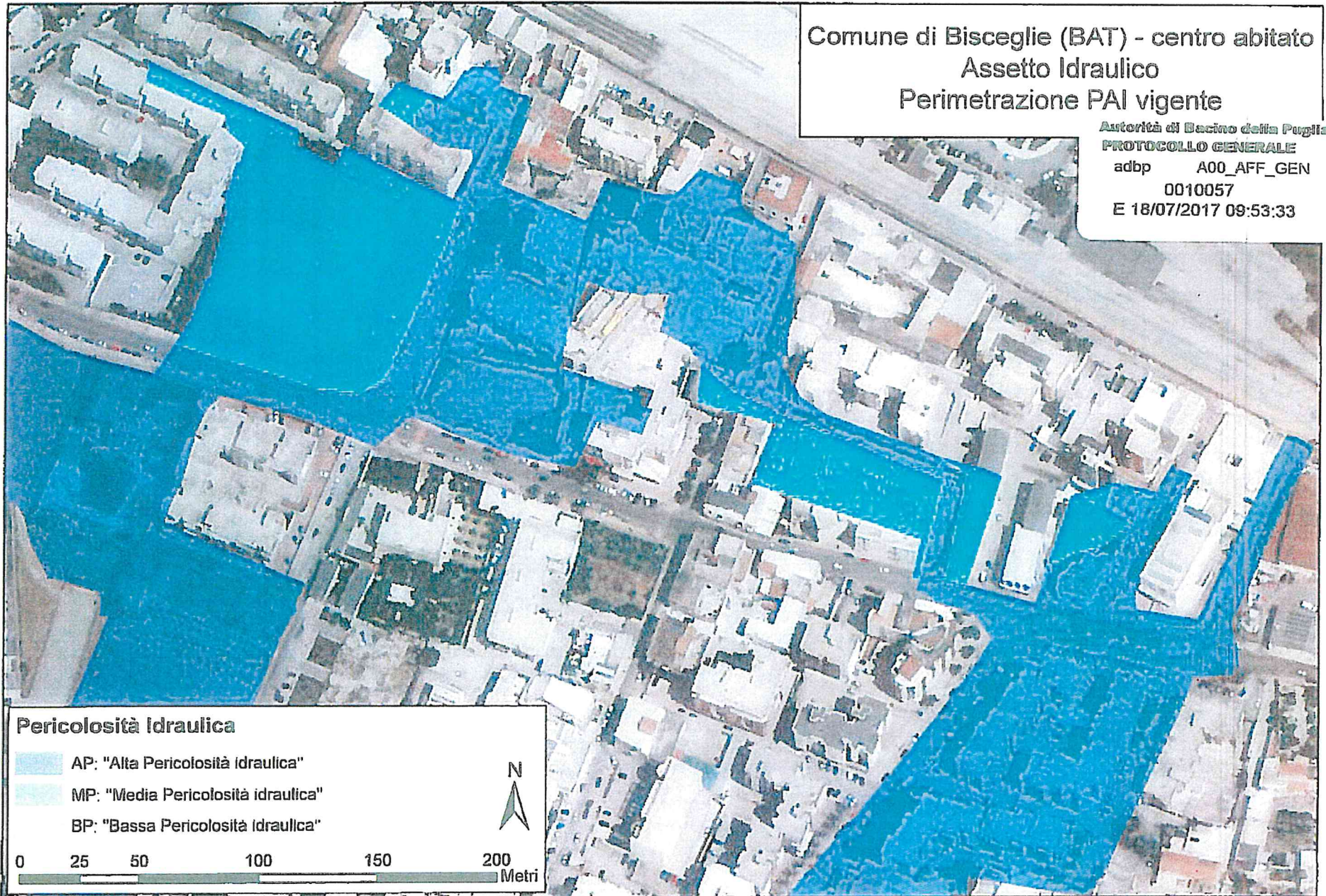
Art.6 - Il presente decreto e gli allegati sono pubblicati sui siti web istituzionali (www.ildistrettoidrograficodellappenninomeridionale.it; www.adb.puglia.it) e depositati presso la sede dell'Autorità di Bacino Distrettuale dell'Appennino Meridionale - sede operativa territoriale Regione Puglia. L' avviso è pubblicato sulla Gazzetta Ufficiale - Serie Generale e sul Bollettino Ufficiale della Regione Puglia.



MA

Comune di Bisceglie (BAT) - centro abitato
Assetto Idraulico
Perimetrazione PAI vigente

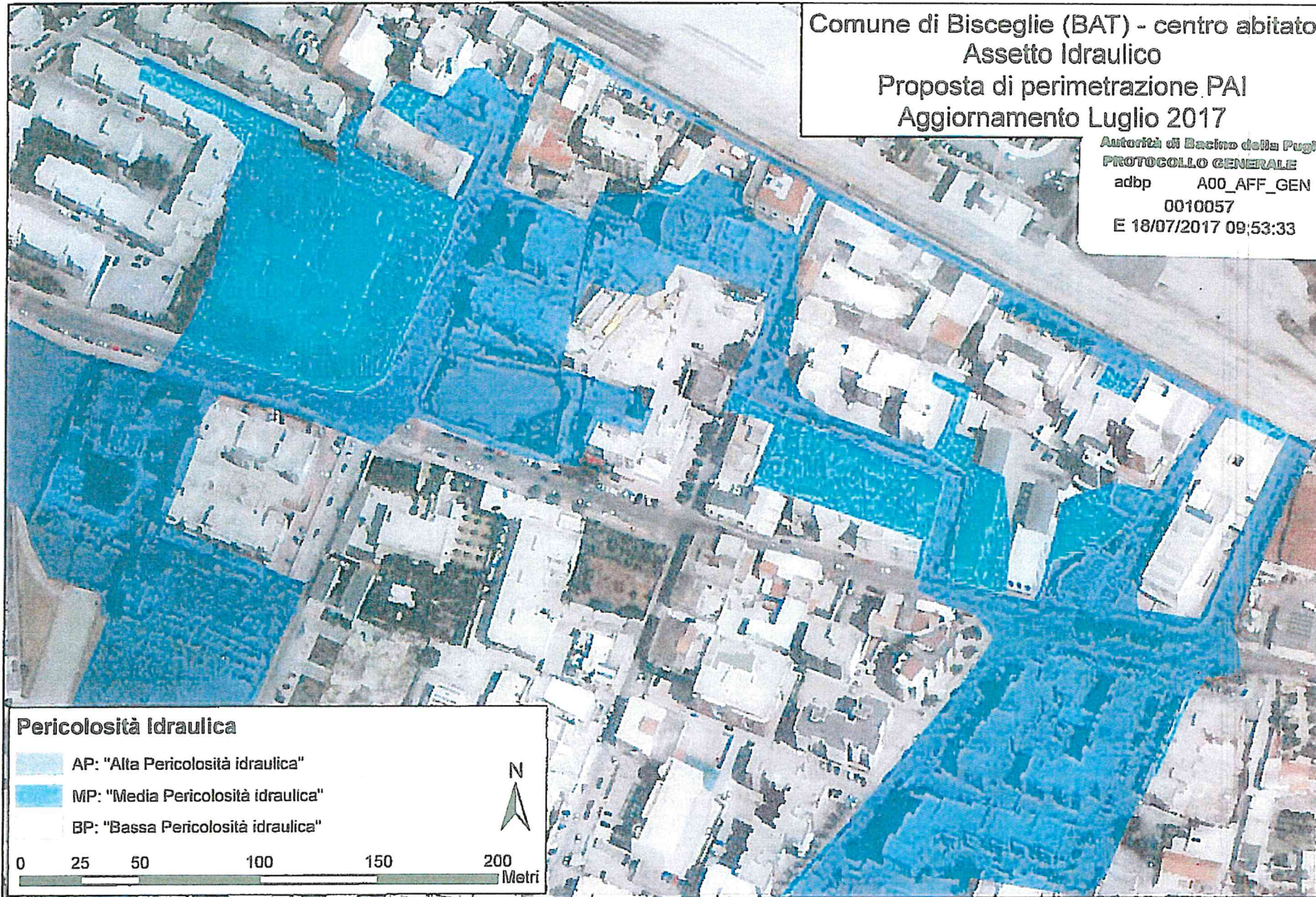
Autorità di Bacino della Puglia
PROTOCOLLO GENERALE
adbp A00_AFF_GEN
0010057
E 18/07/2017 09:53:33






12/1

Comune di Bisceglie (BAT) - centro abitato
Assetto Idraulico
Proposta di perimetrazione PAI
Aggiornamento Luglio 2017

Autorità di Bacino della Puglia
PROTOCOLLO GENERALE
adbp A00_AFF_GEN
0010057
E 18/07/2017 09:53:33



Pericolosità Idraulica

	AP: "Alta Pericolosità idraulica"
	MP: "Media Pericolosità idraulica"
	BP: "Bassa Pericolosità idraulica"

0 25 50 100 150 200 Metri

N